




**Берестовицка
прыгладае!**




VISIT_BERESTOVITSA

*Берестовицкі раённы туринфрацэнтр
г.н. Большая Берестовица, ул. Ленина 9*



**Берестовицка
прыгладае!**



VISIT_BERESTOVITSA

*Берестовицкі раённы туринфрацэнтр
г.н. Большая Берестовица, ул. Ленина 9*




**Берестовицка
прыгладае!**



VISIT_BERESTOVITSA

*Берестовицкі раённы туринфрацэнтр
г.н. Большая Берестовица, ул. Ленина 9*



Берестовицкий район образован 20 сентября 1944 года, расположен на юго-западе Гродненской области. Он граничит с Мостовским, Волковысским, Свислочским и Гродненским районами, а также с Республикой Польша. Население района варьируется в пределах 15 тысяч человек. В состав района входят 128 населённых пунктов, 6 сельских советов. Площадь территории – 743 кв/км. Административный центр – городской посёлок Большая Берестовица.

Большая часть региона относится к Волковысской возвышенности, лишь на севере представлена Неманская низменность. Именно этим определяется его рельеф, для которого характерны холмы. Самыми крупными реками являются Свислочь с притоками: Берестовицанкой и Веретейкой.

Берестовищина удивляет гостей не только живописными уголками, но и своей историей, вмещающей в себя пять столетий. Здесь сохранились уникальные памятники архитектуры, истории и археологии. Район насчитывает 13 объектов, имеющих статус историко-культурных ценностей.

Берестовицкая земля живёт богатой культурной жизнью – здесь ежегодно проходят 12 брендовых фестивалей и праздников.

Из перспективных направлений можно выделить агротуризм, событийный, историко-культурный, религиозный, активный и образовательный виды туризма.

Удобное месторасположение у самых границ Европейского союза, а также тот факт, что регион входит в безвизовую зону, создают благоприятные условия для развития туризма.

Будем рады видеть Вас на Берестовицкой земле!



Берестовицкий район образован 20 сентября 1944 года, расположен на юго-западе Гродненской области. Он граничит с Мостовским, Волковысским, Свислочским и Гродненским районами, а также с Республикой Польша. Население района варьируется в пределах 15 тысяч человек. В состав района входят 128 населённых пунктов, 6 сельских советов. Площадь территории – 743 кв/км. Административный центр – городской посёлок Большая Берестовица.

Большая часть региона относится к Волковысской возвышенности, лишь на севере представлена Неманская низменность. Именно этим определяется его рельеф, для которого характерны холмы. Самыми крупными реками являются Свислочь с притоками: Берестовицанкой и Веретейкой.

Берестовищина удивляет гостей не только живописными уголками, но и своей историей, вмещающей в себя пять столетий. Здесь сохранились уникальные памятники архитектуры, истории и археологии. Район насчитывает 13 объектов, имеющих статус историко-культурных ценностей.

Берестовицкая земля живёт богатой культурной жизнью – здесь ежегодно проходят 12 брендовых фестивалей и праздников.

Из перспективных направлений можно выделить агротуризм, событийный, историко-культурный, религиозный, активный и образовательный виды туризма.

Удобное месторасположение у самых границ Европейского союза, а также тот факт, что регион входит в безвизовую зону, создают благоприятные условия для развития туризма.

Будем рады видеть Вас на Берестовицкой земле!



Берестовицкий район образован 20 сентября 1944 года, расположен на юго-западе Гродненской области. Он граничит с Мостовским, Волковысским, Свислочским и Гродненским районами, а также с Республикой Польша. Население района варьируется в пределах 15 тысяч человек. В состав района входят 128 населённых пунктов, 6 сельских советов. Площадь территории – 743 кв/км. Административный центр – городской посёлок Большая Берестовица.

Большая часть региона относится к Волковысской возвышенности, лишь на севере представлена Неманская низменность. Именно этим определяется его рельеф, для которого характерны холмы. Самыми крупными реками являются Свислочь с притоками: Берестовицанкой и Веретейкой.

Берестовищина удивляет гостей не только живописными уголками, но и своей историей, вмещающей в себя пять столетий. Здесь сохранились уникальные памятники архитектуры, истории и археологии. Район насчитывает 13 объектов, имеющих статус историко-культурных ценностей.

Берестовицкая земля живёт богатой культурной жизнью – здесь ежегодно проходят 12 брендовых фестивалей и праздников.

Из перспективных направлений можно выделить агротуризм, событийный, историко-культурный, религиозный, активный и образовательный виды туризма.

Удобное месторасположение у самых границ Европейского союза, а также тот факт, что регион входит в безвизовую зону, создают благоприятные условия для развития туризма.

Будем рады видеть Вас на Берестовицкой земле!