

МИНИСТЕРСТВО ОБРАЗОВАНИЯ РЕСПУБЛИКИ БЕЛАРУСЬ

**Учреждение образования
«Брестский государственный технический университет»**

УДК 536.535.2



УТВЕРЖДАЮ

Проректор по научной работе

Н.Н.Шалобыта

_____ 2020 г.

ПРОЕКТ

**ВОДООХРАННЫХ ЗОН И ПРИБРЕЖНЫХ ПОЛОС ВОДНЫХ
ОБЪЕКТОВ БЕРЕСТОВИЦКОГО РАЙОНА ГРОДНЕНСКОЙ
ОБЛАСТИ С УЧЕТОМ ТРЕБОВАНИЙ ВОДНОГО КОДЕКСА
РЕСПУБЛИКИ БЕЛАРУСЬ**

Том 2

г.п. Большая Берестовица

томов 1-2


Руководитель проекта
кандидат географических наук, доцент

Н.Н.Шпендик

Брест 2020


СПИСОК ИСПОЛНИТЕЛЕЙ

Руководитель работы: доцент
кафедры
природообустройства, доцент,
кандидат географических наук



Н.Н.Шпендик.
(руководство работами,
рекогносцировочное обследование
территории, разд. 1-6,
приложения)

Нач. НИЧ, доцент, кандидат
технических наук




Н.Н.Шешко
(рекогносцировочное
обследование территории, разд. 1-
6, приложения)

Ст. преподаватель кафедры
природообустройства




Д.Н.Дашкевич
(рекогносцировочное
обследование территории,
плпново-картографический
материал)

Инженер НИЧ



К.А.Свистун
(рекогносцировочное
обследование территории, разд.
2,4, 6, приложения)

Нормоконтролер



Н.Н.Шпендик

СОДЕРЖАНИЕ

| | |
|---|----|
| Том 2 | 1 |
| ГЛАВА 1..... | 4 |
| ОБЩИЕ ПОЛОЖЕНИЯ | 4 |
| ГЛАВА 2..... | 8 |
| ОБЩИЕ СВЕДЕНИЯ О РАЙОНЕ ИССЛЕДОВАНИЙ | 8 |
| ГЛАВА 3..... | 9 |
| КОРРЕКТИРОВКА ГРАНИЦ ВОДООХРАННЫХ ТЕРРИТОРИЙ..... | 9 |
| ГЛАВА 4..... | 10 |
| ФУНКЦИОНАЛЬНОЕ ИСПОЛЬЗОВАНИЕ ТЕРРИТОРИЙ ВОДООХРАННОЙ ЗОНЫ И ПРИБРЕЖНОЙ ПОЛОСЫ ВОДНЫХ ОБЪЕКТОВ Г.П. БОЛЬШАЯ БЕРЕСТОВИЦА..... | 10 |
| ГЛАВА 5..... | 11 |
| ОСНОВНЫЕ ИСТОЧНИКИ ЗАГРЯЗНЕНИЯ, | 11 |
| РЕКОМЕНДУЕМЫЕ ВОДООХРАННЫЕ МЕРОПРИЯТИЯ | 11 |
| ГЛАВА 6..... | 13 |
| МЕСТА РАЗМЕЩЕНИЯ ИНФОРМАЦИОННЫХ ЗНАКОВ | 13 |
| Приложение 1 | 14 |
| Приложение 2 | 15 |
| Приложение 3 | 28 |
| Приложение 4 | 32 |

ГЛАВА 1

ОБЩИЕ ПОЛОЖЕНИЯ

В настоящем проекте приняты следующие термины с соответствующими определениями:

водный объект – сосредоточение вод в искусственных или естественных углублениях земной поверхности либо в недрах, имеющее определенные границы, объем и признаки гидрологического режима или режима подземных вод.

водоохранная зона–территория, прилегающая к поверхностным водным объектам, на которой устанавливается режим осуществления хозяйственной и иной деятельности, обеспечивающий предотвращения загрязнения, засорения.

водосбор – территория и (или) водоносные горизонты, откуда вода поступает или может поступать в водный объект.

загрязнение вод – поступление в воды (водные объекты), нахождение и (или) возникновение в них в результате вредного воздействия на водные объекты веществ, физических факторов, микроорганизмов, свойства, местоположение или количество которых приводят к отрицательным изменениям физических, химических, биологических и иных показателей состояния водных объектов, в том числе к превышению нормативов в области охраны и использования вод.

прибрежная полоса – часть водоохранной зоны, непосредственно примыкающая к водному объекту, на которой устанавливаются более строгие требования к осуществлению хозяйственной и иной деятельности, чем на остальной территории водоохранной зоны.

река – естественный водоток с постоянным течением, имеющий четко выраженное русло, протяженностью 5 километров и более.

сточные воды – воды, сбрасываемые от жилых, общественных и производственных зданий и сооружений после использования их в хозяйственной и иной деятельности, а также воды, образующие при выпадении атмосферных осадков, таяния снега, поливке и мытье дорожных покрытий (поливомоечные работы) на территории населенных пунктов, объектов промышленности, строительных площадок и других объектов и сбрасываемые в окружающую среду, в том числе через систему канализации.

технологические водные объекты –искусственные водные объекты, специально созданные для охлаждения, испарения, усреднения, отстаивания сточных вод, понижения уровня вод (водоемы-охладители, пруды-испарители, пруды-усреднители, подводящие каналы насосных станций и

иные подобные объекты), а также для противопожарных нужд (пожарные водоемы), разведения и выращивания рыбы (пруды и каналы рыбоводных организаций).

Сокращения, применяемые в проекте:

ВЗ – водоохранная зона

ПП – прибрежная полоса

ВК – Водный кодекс

ВТ – водоохранная территория

г. – город

г.п. – городской поселок

ГЭЭ – государственная экологическая экспертиза

д. – деревня

н.п. – населенный пункт

обв. к – обводненный карьер

оз. – озеро

пр. – пруд

р. – река

ст. – статья

Настоящий проект будет служить информационной и нормативной базой для контроля хозяйственной и водоохранной деятельности в пределах ВЗ и ПП поверхностных водных объектов на территории г.п. Большая Берестовица, определения требований к условиям функционирования хозяйственных объектов.

При разработке проекта использованы следующие нормативные документы:

Закон Республики Беларусь от 26 ноября 1992 г. № 1982-ХІІ «Об охране окружающей среды»;

Водный кодекс Республики Беларусь;

Закон Республики Беларусь от 7 января 2012 г. № 340-З «О санитарно-эпидемиологическом благополучии населения» (ред. от 15.07.2019 № 217-З);

СТБ 17.1.3.06 - 2006 Охрана природы. Гидросфера. Охрана подземных вод от загрязнения. Общие требования, утвержденный и введенный в действие постановлением Государственного комитета по стандартизации Республики Беларусь от 16 октября 2006 г. № 46;

СТБ 17.06.03-01-2008 «Охрана окружающей среды и природопользование. Гидросфера. Охрана поверхностных вод от загрязнения. Общие требования», утвержденный и введенный в действие постановлением Государственного комитета по стандартизации Республики Беларусь от 12 сентября 2008 г. № 46;

СТБ 17.06.02-02-2016 «Охрана окружающей среды и природопользование. Гидросфера. Классификация поверхностных и подземных вод», утвержденный и введенный в действие постановлением Государственного комитета по стандартизации Республики Беларусь от 14 декабря 2016 г. № 89;

постановление Министерства природных ресурсов и охраны окружающей среды Республики Беларусь от 4 мая 2015 г. № 18 «О требованиях к разработке проектов водоохраных зон и прибрежных полос» (ред. 17.03.2017 № 9);

постановление Совета Министров Республике Беларусь от 28 ноября 2012 г. №1087 «Об утверждении Правил благоустройства и содержания населенных пунктов» (ред. от 25.05.2018 № 398);

ЭкоНиП 17.01.06-001-2017 «Охрана окружающей среды и природопользование. Требования экологической безопасности», утвержденные постановлением Министерства природных ресурсов и охраны окружающей среды Республики Беларусь от 18 июля 2017 г. № 5-Т.

Основные составляющие проекта – картографические материалы, характеристика землепользования, описание объектов, оказывающих вредное влияние на состояние окружающей среды, состав рекомендуемых мероприятий, направленных на сохранение и восстановление поверхностных водных объектов.

Границы ВЗ и ПП для межселенных территорий устанавливались на основании положений ВК с учетом существующих природных условий, в том числе рельефа местности, вида земель, в зависимости от классификации поверхностных водных объектов в соответствии с пунктом 1 статьи 52 ВК.

Картографической основой для нанесения границ водоохраных зон прибрежных полос являются карты М 1:10000 и М 1:2000, выполненные в системе ЗИС, а также открытых интернет ресурсов.

Разработчиком проекта является Учреждение образования «Брестский государственный технический университет» в соответствии с договором с Берестовицким районным исполнительным комитетом № 19/193 от 02.12.2019.

Исходные данные

Проект водоохраных зон и прибрежных полос реки Берестовичанка в границах г.п. Большая Берестовица. – Берестовицкий районный исполнительный комитет. – г.п. Большая Берестовица, 2007.

Генеральный план г.п. Большая Берестовица (корректировка). – Научно-проектное Республиканское унитарное предприятие «БЕЛНИИПГРАДОСТРОИТЕЛЬСТВА». – г. Минск.

В г.п. Большая Берестовица обустроена система дождевой канализации в виде уличных и магистральных закрытых коллекторов, обеспечивающих сбор и отвод поверхностных сточных вод, состоит из очистных сооружений закрытого типа и прудов-отстойников открытого типа. В северной части населенного пункта магистральный сбор поверхностных сточных вод осуществляется через систему, проходящую по ул.Ленина, центральная часть населенного пункта – площадь Ратушная.

ГЛАВА 2

ОБЩИЕ СВЕДЕНИЯ О РАЙОНЕ ИССЛЕДОВАНИЙ

Большая Берестовица – городской поселок и административный центр Берестовицкого района Гродненской области. Расположен в 60 км от Гродно и в 295 км от Минска. Население г.п. составляет 5744 человека (на 1 января 2019 года). Через г.п. проходят автомобильные дороги Р99 (Барановичи – Волковыск - Погроничный – Гродно – Брузги) и Р100 (Мосты – Большая Берестовица). В 10 км от г.п. находится железнодорожная станция Берестовица. Г.п. Большая Берестовица находится на р.Берестовичанка. Район относится к центральной агроклиматической области, для которой характерно умеренная с частыми оттепелями зима, теплый вегетационный период, умеренное увлажнение.



Карта-схема г.п. Большая Берестовица

Водные объекты, для которых разработан проект ВЗ и ПП в пределах г.п. Большая Берестовица:

Водотоки: р. Берестовичанка, р. Старинцы (Нетура).

Водоёмы: Пруд №1 н.п. Большая Берестовица.

Также в пределах г.п. Большая Берестовица находится ВЗ и ПП р.Берестовка, которая протекает по границе населенного пункта.

ГЛАВА 3

КОРРЕКТИРОВКА ГРАНИЦ ВОДООХРАННЫХ ТЕРРИТОРИЙ

Основанием для установления размеров границ ВЗ и ПП водных объектов г.п. Большая Берестовица являются требования статьи 52 главы 11 ВК и произошедшие изменения хозяйственного использования прилегающей территории.

Корректировка проведена на основании требований постановления Министерства природных ресурсов и охраны окружающей среды Республики Беларусь от 4 мая 2015 г. № 18 на топографической основе М 1:10000 и М 1:2000.

Приведенные в соответствие требованиям ВК границы ВЗ и ПП приведены согласно приложению 4.

При выделении водоохранной зоны на урбанизированных территориях, в условиях антропогенной изменённости, границы водоохранной зоны и прибрежной полосы корректировались с учётом хозяйственного использования земель, застройки, источников загрязнения водотоков. Границы проводились по естественным (бровки речных террас, подножия склонов и др.) и искусственным (парапеты набережных, дороги, насыпи, каналы и др.) рубежам и препятствиям, перехватывающим поверхностный сток. На основании пунктов 1, 6 статьи 52 Водного кодекса, а также разъяснения Министерства природных ресурсов и охраны окружающей среды Республики Беларусь от 29.04.2019 № 9-2-3/1935, размеры границ водоохранных зон и прибрежных полос в отдельных населенных пунктах установлены меньше, чем предусмотрено п.7 и п.8 ст. 52.

ГЛАВА 4

ФУНКЦИОНАЛЬНОЕ ИСПОЛЬЗОВАНИЕ ТЕРРИТОРИЙ ВОДООХРАННОЙ ЗОНЫ И ПРИБРЕЖНОЙ ПОЛОСЫ ВОДНЫХ ОБЪЕКТОВ Г.П. БОЛЬШАЯ БЕРЕСТОВИЦА

Основными элементами структуры ВЗ являются три типа территорий:

территории, формирующие поля загрязнений природной среды. К ним относятся территории промышленных предприятий, строительных организаций, баз, складов, объекты транспорта и связи, территории сельскохозяйственных производственных объектов, пахотных угодий, многоэтажной жилой застройки, объекты непроемливой сферы, а также пески и нарушенные территории.

территории, выполняющие ограниченные санитарные функции. К ним относятся жилые территории застройки с приусадебными участками, территории медицинских учреждений и спортивных сооружений, кладбища.

территории, выполняющие преимущественно санитарные функции, природные ландшафты. К ним относятся территории зеленых насаждений различного назначения, садово-дачные участки, водные поверхности, а также болота и пойменные территории в естественном состоянии.

Экспликация структуры использования земель межселенных территорий в границах ВЗ и ПП приведена в таблице согласно приложению 1.

Функциональное использование ВТ для сельских населенных пунктов приведено в таблице согласно приложению 2.

ГЛАВА 5

ОСНОВНЫЕ ИСТОЧНИКИ ЗАГРЯЗНЕНИЯ, РЕКОМЕНДУЕМЫЕ ВОДООХРАННЫЕ МЕРОПРИЯТИЯ

В водоохраных зонах водных объектов устанавливается специальный режим хозяйственной деятельности, которая должна осуществляться с соблюдением мероприятий, предотвращающих загрязнения, засорение и истощение вод.

Режимы использования территории водоохраных территорий водных объектов относятся к профилактическим (предупредительным) водоохраным мероприятиям и являются основным инструментом, обеспечивающим контроль и управление антропогенной нагрузкой на прибрежные экосистемы и зависят от сложившихся условий хозяйственной деятельности в границах водоохраных территорий.

Наиболее актуальными являются следующие природоохранные мероприятия:

- расчистка русел и ликвидация несанкционированных свалок;
- противоэрозионные мероприятия, включая берегоукрепление;
- рекультивация нарушенных земель;
- ликвидация или вынос за пределы водоохранной зоны и прибрежной полосы хозяйственных объектов и объектов инфраструктуры, находящихся здесь с нарушением действующего законодательства, или обременение их владельцев соответствующими санкциями;
- вынос несанкционированного жилья и приведение границ землеотводов в пределах прибрежной полосы в соответствие с проектной документацией;
- строительство водонепроницаемых выгребов для туалетов и бань в пределах прибрежной полосы;
- реконструкция ливневой канализации;
- строительство коллекторов в зоне сплошной застройки;
- обустройство рекреационных зон;
- изготовление и установка водоохраных знаков и др.

Участки земель в пределах прибрежных защитных полос предоставляются только для размещения объектов водоснабжения, рекреации, рыбного и охотничьего хозяйств, водозаборных, портовых и гидротехнических сооружений при наличии лицензии на водопользование, в которой устанавливаются требования по соблюдению водоохранного режима.

В пределах границ прибрежных полос функционирование ранее возведенной жилой застройки допускается только при наличии организованной централизованной канализации или устройства водонепроницаемых выгребов с последующим вывозом их содержимого. Выбор места для устройства выгребов

в пределах границ земельного участка должен осуществляться на максимально удаленном расстоянии от уреза воды.

В приложений 4 приведена краткая характеристика потенциальных источников загрязнения, расположенных в водоохранных зонах и прибрежных полосах водных объектов г.п. Большая Берестовица.

ГЛАВА 6

МЕСТА РАЗМЕЩЕНИЯ ИНФОРМАЦИОННЫХ ЗНАКОВ

В таблице 1 приведена информация о местах размещения информационных знаков.

Таблица 1. Места размещения информационных знаков ВЗ водных объектов г.п. Большая Берестовица Гродненской области

| № п/п | Наименование водного объекта | Кординаты в системе GCS WGS 1984 | | Кординаты в системе Pulkovo 1942 CS63 Zone C1 | |
|-------|------------------------------|----------------------------------|----------|---|-----------|
| | | Долгота | Широта | X | Y |
| 1. | р. Берестовичанка | 24,01665 | 53,19417 | 1187742,375 | 5885680,0 |
| 2. | р. Берестовичанка | 24,01589 | 53,19524 | 1187693,25 | 5885800,5 |
| 3. | р. Старинцы (Нетура) | 24,02673 | 53,20021 | 1188424,625 | 5886343,5 |
| 4. | р. Старинцы (Нетура) | 24,01746 | 53,20320 | 1187809,75 | 5886684,0 |
| 5. | р. Старинцы (Нетура) | 24,01840 | 53,20422 | 1187873,875 | 5886797,5 |
| 6. | р. Берестовичанка | 24,03454 | 53,19571 | 1188940,0 | 5885836,5 |
| 7. | р. Берестовичанка | 24,00551 | 53,18724 | 1186987,625 | 5884919,0 |
| 8. | р. Берестовичанка | 24,00222 | 53,19447 | 1186778,25 | 5885727,0 |

Приложение 1
к проекту водоохранных зон и
прибрежных полос водных
объектов
Берестовицкого района
Гродненской области
с учетом требований
Водного кодекса
Республики Беларусь

Функциональное использование территорий водоохранных зон и
прибрежных полос г.п. Большая Берестовица Гродненской области

| № п/ п | Номер функционал ьной зоны на планово- картографич еском материале | Наименование функциональной зоны | Площадь, гектаров | |
|--------------|--|---|-----------------------------------|---------------------------------------|
| | | | в границах водоохраной зоны | в границах водоохран ой зоны |
| 1 | F1 | Многоквартирная жилая застройка | 76,85 | 0,86 |
| 2 | F2 | Усадебная жилая застройка, дачи | | |
| 3 | F3 | Общественные территории (застройка общественных центров, учебных, лечебно-оздоровительных объектов и другое) | 0,21 | – |
| 4 | F4 | Производственные территории (промышленная и коммунально-складская территория) | 38,13 | 0,29 |
| 5 | F5 | Территория транспортной инфраструктуры (улицы, железные дороги, объекты внутреннего водного транспорта, гаражи, автостоянки) | 21,17 | 0,91 |
| 6 | F6 | Территории инженерной инфраструктуры (объекты и коммуникации различных инженерно-технических систем) | 0,06 | 0,06 |
| 7 | F7 | Ландшафтно-рекреационные территории, в том числе, озелененные территории ограниченного пользования и специального назначения (кладбища, питомники, берегоукрепительные полосы и другое); природные озелененные территории (луга, сенокосы, пастбища, сады, леса, болота и другое) | 108,70 | 38,39 |
| 8 | F8 | Территории под поверхностными водными объектами | 0,66 | 0,13 |

Приложение 2
к проекту водоохранных
зон и прибрежных полос
водных объектов
Берестовицкого района
Гродненской области
с учетом требований
Водного кодекса
Республики Беларусь

Характеристика объектов, расположенных в водоохранных зонах и прибрежных полосах водных объектов г.п. Большая Берестовица Гродненской области

| № п/п | Наименование объекта, его номер на планово-картографическом материале | Местоположение | Функциональное назначение объекта | Землепользователь | Краткая характеристика объекта и его влияния на поверхностный водный объект | Соответствие режиму осуществления хозяйственной и иной деятельности в границах водоохранных зон и прибрежных полос |
|-------|---|--|-----------------------------------|--------------------------------|--|--|
| 1 | 2 | 3 | 4 | 5 | 6 | 7 |
| 1 | Автомобильная парковка, 97 | г.п. Большая Берестовица, ул. Ленина, возле дома 38, ВЗ р. Старинцы (Нетура) | Стоянка автомобилей | Земли г.п. Большая Берестовица | Автомобильная парковка расположена возле многоэтажного жилого дома 38. Автомобильная парковка рассчитана на 30 машино-мест. Парковка заасфальтирована и оборудована бордюрами. | Соответствует |

| 1 | 2 | 3 | 4 | 5 | 6 | 7 |
|---|-----------------------------|---|---------------------|---|--|---------------|
| 2 | Автомобильная парковка, 98 | г.п. Большая Берестовица, ул. Ленина, возле дома 48, ВЗ р. Старинцы (Негура) | Стоянка автомобилей | Жилищно-строительный потребительский кооператив №6 г.п. Большая Берестовица | Автомобильная парковка расположена возле многоэтажного жилого дома 48. Автомобильная парковка рассчитана на 25 машино-мест. Парковка заасфальтирована и оборудована бордюрами. | Соответствует |
| 3 | Автомобильная парковка, 99 | г.п. Большая Берестовица, ул. Стародворецкая, возле дома 1, ВЗ р. Старинцы (Негура) | Стоянка автомобилей | Жилищно-строительный потребительский кооператив №7 г.п. Большая Берестовица | Автомобильная парковка расположена возле многоэтажного жилого дома 1. Автомобильная парковка рассчитана на 20 машино-мест. Парковка заасфальтирована и оборудована бордюрами. | Соответствует |
| 4 | Автомобильная парковка, 100 | г.п. Большая Берестовица, ул. Стародворецкая, возле дома 3, ВЗ р. Старинцы (Негура) | Стоянка автомобилей | Жилищно-строительный потребительский кооператив №9 г.п. Большая Берестовица | Автомобильная парковка расположена возле многоэтажного жилого дома 3. Автомобильная парковка рассчитана на 30 машино-мест. Парковка заасфальтирована и оборудована бордюрами. | Соответствует |
| 5 | Автомобильная парковка, 101 | г.п. Большая Берестовица, ул. Стародворецкая, возле дома 5, ВЗ р. Старинцы (Негура) | Стоянка автомобилей | Жилищно-строительный потребительский кооператив №10 г.п. Большая Берестовица | Автомобильная парковка расположена возле многоэтажного жилого дома 5. Автомобильная парковка рассчитана на 30 машино-мест. Парковка заасфальтирована и оборудована бордюрами. | Соответствует |
| 6 | Автомобильная парковка, 102 | г.п. Большая Берестовица, ул. Стародворецкая, возле домов 7 и 9, ВЗ р. | Стоянка автомобилей | Жилищно-строительный потребительский кооператив №№13, 14 г.п. Большая Берестовица | Автомобильная парковка расположена возле многоэтажных жилых домов 7 и 9. Автомобильная парковка рассчитана на 25 машино-мест. Парковка заасфальтирована и оборудована бордюрами. | Соответствует |

| 1 | 2 | 3 | 4 | 5 | 6 | 7 |
|---|--|---|---|--|---|--|
| | | Старинцы (Нетуга) | | | | |
| 7 | Берестовицкий государственный сельскохозяйственный профессиональный лицей, 103 | г.п. Большая Берестовица, ул. Ленина, 36, ВЗ р. Старинцы (Нетуга) | Профессионально-техническое образование | Учреждение образования «Берестовицкий государственный сельскохозяйственный профессиональный лицей» | На территории расположены учебные корпуса, гаражи, навесы для хранения техники, склад, автодром. Территория благоустроена. Территория огорожена. Территория заасфальтирована. Водоснабжение централизованное. Водоотведение осуществляется в централизованную систему канализации. Поверхностный сток организован, направлен в центральную систему дождевой канализации. Отходы производства собираются в контейнеры, расположенные на твёрдом основании. Место хранения отходов огорожено. | Соответствует |
| 8 | Автомобильная стоянка и автодром, 104 | г.п. Большая Берестовица, ул. Анохина, 24, ул. Восточная, 19, ВЗ р. Старинцы (Нетуга) | Стоянка автомобилей | Гродненское областное потребительское общество | На территории расположены проходная, навес для хранения топлива, автодром, дворовая уборная и парковка на 65 машиномест. Территория огорожена бетонным забором. Территория заасфальтирована. Водоснабжение привозное. Канализация отсутствует. Дворовая уборная с водонепроницаемым выгребом. Поверхностный сток не организован. Твердые коммунальные отходы выносятся в контейнеры, расположенные на твердом основании. Место хранения отходов огорожено. | Соответствует при условии выполнения разработанных мероприятий |
| 9 | Баня, 105 | г.п. Большая Берестовица, ул. Ленина, 36А, | Отдых и оздоровление | Берестовицкое районное унитарное предприятие | На территории расположены баня и навес для хранения дров. Пропускная способность 50 человек. Территория частично огорожена. Территория имеет | Соответствует |

| 1 | 2 | 3 | 4 | 5 | 6 | 7 |
|----|-----------------------------|---|-----------------------------------|--|---|-------------------|
| | | ВЗ р. Старинцы (Нетура) | | жилищно-коммунального хозяйства | грунтовое покрытие, проезды асфальтированы. Водоснабжение централизованное. Водоотведение осуществляется в централизованную систему канализации. Отходы производства собираются в контейнеры, расположенные на твёрдом основании. Место хранения отходов огорожено. | |
| 10 | Котельная, 106 | г.п. Большая Берестовица, ул. Ленина, 36В, ВЗ р. Старинцы (Нетура) | Отопление и горячее водоснабжение | Берестовицкое районное унитарное предприятие жилищно-коммунального хозяйства | На территории расположены котельная, склад щепы. Территория благоустроена. Территория огорожена бетонным забором и сеткой. Территория заасфальтирована. Водоснабжение централизованное. Водоотведение осуществляется в централизованную систему канализации. Отходы производства собираются в контейнеры, расположенные на твёрдом основании. Место хранения отходов огорожено. | Соответствует |
| 11 | Гаражи, 107 | г.п. Большая Берестовица, ул. Гагарина, 9А, 9Б, ВЗ р. Старинцы (Нетура) | Стоянка, хранение автомобилей | Земли г.п. Большая Берестовица | На территории расположены 6 гаражей. Территория частично огорожена. Территория имеет грунтовое покрытие, проезды асфальтированы. Водоснабжение отсутствует. Канализация отсутствует. Твердые коммунальные отходы выносятся в контейнеры, расположенные на твердом основании. Место хранения отходов огорожено. | Соответствует при |
| 12 | Автомобильная парковка, 108 | г.п. Большая Берестовица, ул. Матросова, 15, ВЗ р. | Стоянка автомобилей | ООО «Санта Ритейл» | Автомобильная парковка расположена возле магазина. Автомобильная парковка рассчитана на 25 машино-мест. Парковка выложена бетонной плиткой и оборудована бордюрами | Соответствует |

| 1 | 2 | 3 | 4 | 5 | 6 | 7 |
|----|-----------------------------|--|---------------------|--|--|---------------|
| | | Старинцы (Негура) | | | | |
| 13 | Автомобильная парковка, 109 | г.п. Большая Берестовица, ул. Матросова, 14, ВЗ р. Старинцы (Негура) | Стоянка автомобилей | Земли г.п. Большая Берестовица | Автомобильная парковка расположена возле магазина. Автомобильная парковка рассчитана на 25 машино-мест. Парковка заасфальтирована и оборудована бордюрами | Соответствует |
| 14 | Автомобильная парковка, 110 | г.п. Большая Берестовица, ул. Каштановая, возле домов 1, 1А, 17, 18, ВЗ р. Старинцы (Негура) | Стоянка автомобилей | Земли г.п. Большая Берестовица | Автомобильная парковка расположена возле магазина. Автомобильная парковка рассчитана на 40 машино-мест. Парковка заасфальтирована и оборудована бордюрами. | Соответствует |
| 15 | Автомобильная парковка, 111 | г.п. Большая Берестовица, ул. Ленина, ВЗ и ПП р. Берестовичанка | Стоянка автомобилей | Земли г.п. Большая Берестовица | Автомобильная парковка расположена возле мини-рынка. Автомобильная парковка рассчитана на 20 машино-мест. Парковка заасфальтирована. | Соответствует |
| 16 | Мини-рынок, 112 | г.п. Большая Берестовица, ул. Ленина, 21, ВЗ и ПП р. Берестовичанка | Розничная торговля | Гродненское областное потребительское общество | На территории расположены административное здание, павильоны для торговли и навесы для продажи сельскохозяйственной продукции. Территория огорожена бетонным забором. Территория заасфальтирована. Водоснабжение централизованное. Водоотведение осуществляется в централизованную систему канализации. Поверхностный сток организован, направлен в центральную систему дождевой канализации. Отходы | Соответствует |

| 1 | 2 | 3 | 4 | 5 | 6 | 7 |
|----|--------------------------------------|---|-------------------------------|--|---|---|
| | | | | | производства собираются в контейнеры, расположенные на твёрдом основании. Место хранения отходов огорожено | |
| 17 | Кладбище, 113 | г.п. Большая Берестовица, ул. 1 Мая, ВЗ р. Берестовичанка | Погребение умерших | Земли г.п. Большая Берестовица | На территории кладбища расположена часовня. Территория кладбища частично огорожена. Твердые коммунальные отходы собираются в контейнеры, расположенные на твердом покрытии. Место хранения отходов огорожено | Не соответствует. Территорию не расширять |
| 18 | Гараж-мастерская, 114 | г.п. Большая Берестовица, ул. 1 Мая, 19, ВЗ р. Берестовичанка | Объект не эксплуатируется | КУП «Гроднобликино видеопрокат» | На территории действующих объектов нет. На территории расположено здание гараж-мастерской. Территория огорожена. Территория имеет грунтовое покрытие | Хозяйственная деятельность не осуществляется. |
| 19 | Колбасный цех, 115 | г.п. Большая Берестовица, ул. Октябрьская, 32, ВЗ р. Берестовичанка | Объект не эксплуатируется | Гродненское областное потребительское общество | На территории действующих объектов нет. На территории расположены производственный цех, водонасосный склад, хозяйственный склад, котельная. Территория огорожена бетонным забором. Территория заасфальтирована. Водоснабжение осуществляется из скважины. Водоотведение осуществляется в централизованную систему канализации | Хозяйственная деятельность не осуществляется. |
| 20 | Канализационно-насосная станция, 116 | г.п. Большая Берестовица, ул. Октябрьская, ВЗ р. Берестовичанка | Перекачка сточных вод | Берестовицкое районное унитарное предприятие жилищно-коммунального хозяйства | На территории расположена канализационно-насосная станция. Территория не огорожена. Территория имеет грунтовое покрытие. | Соответствует |
| 21 | Гаражи, 117 | г.п. Большая Берестовица, ул. Рабочая, ВЗ | Стоянка, хранение автомобилей | Земли г.п. Большая Берестовица | На территории расположены 20 гаражей. Территория не огорожена. Территория имеет грунтовое покрытие. Водоснабжение | Соответствует при условии выполнения |

| 1 | 2 | 3 | 4 | 5 | 6 | 7 |
|----|-----------------------------|---|-------------------------------|--|--|--|
| | | р. Берестовичанка | | | отсутствует. Канализация отсутствует. Поверхностный сток не организован. Место хранения отходов не оборудовано. | разработанных мероприятий |
| 22 | Автомобильная парковка, 118 | г.п. Большая Берестовица, ул. Ленина, возле дома 17, ВЗ р. Берестовичанка | Стоянка автомобилей | Земли г.п. Большая Берестовица | Автомобильная парковка расположена возле торгового центра. Автомобильная парковка рассчитана на 20 машино-мест. Парковка заасфальтирована и оборудована бордюрами | Соответствует |
| 23 | Гаражи, 119 | г.п. Большая Берестовица, ул. Ленина, 11, ВЗ р. Берестовичанка | Стоянка, хранение автомобилей | Берестовицкий районный исполнительный комитет | На территории расположены 4 гаража и подсобное помещение. На территории хранится 8 единиц техники. Территория огорожена металлическим забором (сетка). Территория заасфальтирована. Водоснабжение централизованное. Канализация отсутствует. Поверхностный сток организован, направлен в центральную систему дождевой канализации. Отходы производства собираются в контейнеры, расположенные на твёрдом покрытии. Место хранения отходов огорожено. | Соответствует |
| 24 | Котельная, 120 | г.п. Большая Берестовица, ул. Советская, ВЗ р. Берестовичанка | Горячее водоснабжение | Берестовицкое районное унитарное предприятие жилищно-коммунального хозяйства | На территории расположены котельная и площадки хранения дров. Территория огорожена сеткой. Территория имеет грунтовое покрытие. Водоснабжение централизованное. Водоотведение осуществляется в централизованную систему канализации. Отходы производства собираются в контейнеры, расположенные на грунтовом основании. Место хранения отходов огорожено. | Соответствует при условии выполнения разработанных мероприятий |

| 1 | 2 | 3 | 4 | 5 | 6 | 7 |
|----|------------------------------|--|---|---|--|---------------|
| 25 | Административное здание, 121 | г.п. Большая Берестовица, ул. Ленина, 10, ВЗ пр. №1 н.п. Большая Берестовица | Государственный санитарный надзор | ГУ «Берестовицкий районный центр гигиены и эпидемиологии» | На территории расположены административное здание, здании лаборатории и гараж. На территории имеется 3 единицы техники. Территория огорожена бетонным забором. Территория заасфальтирована. Водоснабжение централизованное. Водоотведение осуществляется в централизованную систему канализации. Отходы производства собираются в контейнеры, расположенные на твёрдом покрытии. Место хранения отходов огорожено | Соответствует |
| 26 | Больница, 122 | г.п. Большая Берестовица, ул. Ленина, 10, ВЗ пр. №1 н.п. Большая Берестовица | Здравоохранения и предоставления социальных услуг | УЗ «Берестовицкая центральная районная больница» | На территории расположены проходная, терапевтический корпус, приемное отделение и скорая помощь, операционно-реанимационный корпус, лаборатория, пищеблок, гаражи, морг. На территории имеется 10 единиц техники. Территория огорожена бетонным забором. Территория заасфальтирована. Водоснабжение централизованное. Водоотведение осуществляется в централизованную систему канализации. Отходы производства собираются в контейнеры, расположенные на твёрдом покрытии. Место хранения отходов огорожено. | Соответствует |
| 27 | Автомобильная парковка, 123 | г.п. Большая Берестовица, ул. Ленина, возле дома 10А, ВЗ пр. №1 н.п. Большая Берестовица | Стоянка автомобилей | Земли г.п. Большая Берестовица | Автомобильная парковка расположена возле больницы. Автомобильная парковка рассчитана на 25 машино-мест. Парковка заасфальтирована и оборудована бордюрами. | Соответствует |

| 1 | 2 | 3 | 4 | 5 | 6 | 7 |
|----|----------------------------|--|-------------------------------|---|--|--|
| 28 | Гаражи, 124 | г.п. Большая Берестовица, пл. Ратушная, 2, ВЗ пр. №1 н.п. Большая Берестовица | Стоянка, хранение автомобилей | Берестовицкий районный исполнительный комитет | На территории расположены 2 гаража. На территории хранится 2 единиц техники. Территория огорожена металлическим забором (сетка), частично бетонным забором. Территория имеет грунтовое покрытие, проезды асфальтированы. Водоснабжение централизованное. Канализация отсутствует. Поверхностный сток организован, направлен в центральную систему дождевой канализации. Место хранения отходов не оборудовано. | Соответствует при условии выполнения разработанных мероприятий |
| 29 | Производственная база, 125 | г.п. Большая Берестовица, ул. Дзержинского, 15, ВЗ пр. №1 н.п. Большая Берестовица | Производство сыров и масла | ОАО «Молочный Мир» филиал СПП «Агро-Мир» | На территории расположены котельная, моечная, склад, сырподвал, ремонтная мастерская, холодильная камера для созревания сыра, компрессорная, трансформаторная подстанция. На территории имеется 5 единиц техники. Территория благоустроена. Территория огорожена бетонным забором. Территория заасфальтирована. Водоснабжение осуществляется из скважины. Водоотведение осуществляется в централизованную систему канализации. Производственные сточные воды поступают на локальные очистные сооружения, после очистки сбрасываются в центральную систему дождевой канализации. Поверхностный сток организован, направлен в центральную систему дождевой канализации. Отходы производства собираются в контейнеры, | Соответствует |

| 1 | 2 | 3 | 4 | 5 | 6 | 7 |
|----|------------------------------|--|------------------------|--|---|---------------|
| | | | | | расположенные на твёрдом основании. Место хранения отходов огорожено. | |
| 30 | Ресторан, 126 | г.п. Большая Берестовица, ул. Дзержинского, 2а, ВЗ пр. №1 н.п. Большая Берестовица | Общественное питание | ЧУП «Общепит Берестовицкого райпотребсоюза» | На территории расположены здание ресторана и склады. Территория благоустроена. Территория частично огорожена. Территория заасфальтирована. Водоснабжение централизованное. Водоотведение осуществляется в централизованную систему канализации. Отходы производства собираются в контейнеры, расположенные на твёрдом основании. Место хранения отходов огорожено. | Соответствует |
| 31 | Гостиница, 127 | г.п. Большая Берестовица, ул. Дзержинского, 2, пр. №1 н.п. Большая Берестовица | Отдых | Берестовицкое районное унитарное предприятие жилищно-коммунального хозяйства | На территории расположено здание гостиницы. Территория благоустроена. Территория частично огорожена. Территория имеет грунтовое покрытие, проезды асфальтированы. Водоснабжение централизованное. Водоотведение осуществляется в централизованную систему канализации. Отходы производства собираются в контейнеры, расположенные на твёрдом основании. Место хранения отходов огорожено. | Соответствует |
| 32 | Административное здание, 128 | г.п. Большая Берестовица, ул. Красноармейская, 9, ВЗ пр. №1 н.п. Большая Берестовица | Оперативное управление | Отдел внутренних дел Берестовицкого районного исполнительного комитета | На территории расположены 3 административных здания, здание ИВС, 2 гаража. На территории имеется 13 единиц техники. Территория огорожена бетонным забором. Территория заасфальтирована. Водоснабжение централизованное. Водоотведение осуществляется в централизованную систему канализации. Отходы производства собираются в | Соответствует |

| 1 | 2 | 3 | 4 | 5 | 6 | 7 |
|----|--|---|--|--|---|--|
| | | | | | контейнеры, расположенные на твёрдом основании. Место хранения отходов огорожено. | |
| 33 | Производственная база, 129 | г.п. Большая Берестовица, ул. Дзержинского, 67А, 69, ВЗ р. Берестовичанка | Производственно-хозяйственная деятельность | Коммунальное унитарное предприятие по обеспечению топливом «Гродноблтопливо» | На территории расположены административное здание, 2 склада, 2 гаража, навес, весовая. На территории имеется 6 единиц техники. Территория огорожена деревянным и бетонным забором. Территория заасфальтирована. Водоснабжение централизованное. Водоотведение осуществляется в водонепроницаемый выгреб. Поверхностный сток не организован. Отходы производства собираются в контейнеры, расположенные на твёрдом покрытии. Место хранения отходов огорожено. | Соответствует при условии выполнения разработанных мероприятий |
| 34 | Административное здание лесничества, 131 | г.п. Большая Берестовица, ул. Дзержинского, 71, ВЗ р. Берестовичанка | Лесохозяйственная деятельность | ГЛХУ «Волковысский лесхоз» | На территории расположены административное здание и гараж. На территории имеется 1 единица техники. Территория огорожена деревянным забором. Территория заасфальтирована, частично имеется мощение тротуарной плиткой. Водоснабжение централизованное. Водоотведение осуществляется в водонепроницаемый выгреб. Место хранения отходов производства не оборудовано. | Соответствует при условии выполнения разработанных мероприятий |
| 35 | Гаражи, 132 | г.п. Большая Берестовица, пер. Красноармейск | Стоянка, хранение автомобилей | Берестовицкое унитарное коммунальное предприятие бытового | На территории расположены 2 склада, 2 гаража, дворовая уборная. Территория огорожена бетонным забором. Территория имеет остатки асфальтного покрытия. На территории имеется 5 единиц техники. | Соответствует при условии выполнения разработанных мероприятий |

| 1 | 2 | 3 | 4 | 5 | 6 | 7 |
|----|--|---|---|---|--|--|
| | | ий, 12, ВЗ р. Берестовичанка | | обслуживания населения | Водоснабжение централизованное. Канализация отсутствует. Отходы производства собираются в контейнеры, расположенные на твёрдом основании. Место хранения отходов огорожено. | |
| 36 | Хозяйственный двор, 133 | г.п. Большая Берестовица, ул. Дзержинского, 62, ВЗ р. Берестовичанка | Центральный вывоз молока | ОАО «Гродноагроспе цавтотранс» | На территории расположены административное здание, склад и гаража. На территории имеется 21 единица техники. Территория огорожена бетонным забором. Территория заасфальтирована. Водоснабжение централизованное. Водоотведение осуществляется в водонепроницаемый выгреб. Поверхностный сток не организован. Отходы производства собираются в контейнеры, расположенные на твёрдом покрытии. Место хранения отходов огорожено. | Соответствует при условии выполнения разработанных мероприятий |
| 37 | Гаражи, 134 | г.п. Большая Берестовица, ул. Дзержинского, 64, ВЗ р. Берестовичанка | Стоянка, хранение автомобилей | ГЛХУ «Волковысский лесхоз» | На территории расположены гараж и бытовое помещение (временное строение). На территории имеется 4 единицы техники. Территория огорожена деревянным забором. Территория имеет грунтовое покрытие. Водоснабжение отсутствует. Канализация отсутствует. Место хранения отходов производства не оборудовано. | Соответствует при условии выполнения разработанных мероприятий |
| 38 | Торгово- заготовительные склады, 135 | г.п. Большая Берестовица, ул. Дзержинского, 58, ВЗ р. Берестовичанка | Торговля, заготовка, промышленн ое | Гродненское областное потребительское общество | На территории расположены проходная, здание торгово-распределительного склада, здание заготовительных складов, кожевенный склад, склад тары, склад вторичного сырья, склад-холодильник, цех по производству бумажных изделий. Территория огорожена бетонным забором. | Соответствует при условии выполнения разработанных мероприятий |

| 1 | 2 | 3 | 4 | 5 | 6 | 7 |
|---|---|---|---|---|--|---|
| | | | | | <p>Территория имеет грунтовое покрытие с остатками асфальтного покрытия. Водоснабжение централизованное. Водоотведение осуществляется в водонепроницаемый выгреб. Поверхностный сток не организован. Отходы производства собираются в контейнеры, расположенные на твёрдом покрытии. Место хранения отходов огорожено.</p> | |

Приложение 3
к проекту водоохраных зон и
прибрежных полос водных
объектов Берестовицкого района
Гродненской области с учетом
требований Водного кодекса
Республики Беларусь

Перечень рекомендуемых мероприятий, направленных на сохранение и восстановление поверхностных водных объектов
г.п. Большая Берестовица Гродненской области

| № п/п | Местоположение объекта, его номер на плано-картографическом материале | Рекомендуемые мероприятия | Сроки выполнения рекомендуемых мероприятий |
|-------|---|--|--|
| 1 | 3 | 6 | 7 |
| 1 | г.п. Большая Берестовица, ул. Ленина, возле дома 38, ВЗ р. Старинцы (Нетура), 97 | Санитарная уборка территории. | Постоянно |
| 2 | г.п. Большая Берестовица, ул. Ленина, возле дома 48, ВЗ р. Старинцы (Нетура), 98 | Санитарная уборка территории. | Постоянно |
| 3 | г.п. Большая Берестовица, ул. Стародворецкая, возле дома 1, ВЗ р. Старинцы (Нетура), 99 | Санитарная уборка территории. | Постоянно |
| 4 | г.п. Большая Берестовица, ул. Стародворецкая, возле дома 3, ВЗ р. Старинцы (Нетура), 100 | Санитарная уборка территории. | Постоянно |
| 5 | г.п. Большая Берестовица, ул. Стародворецкая, возле дома 5, ВЗ р. Старинцы (Нетура), 101 | Санитарная уборка территории. | Постоянно |
| 6 | г.п. Большая Берестовица, ул. Стародворецкая, возле домов 7 и 9, ВЗ р. Старинцы (Нетура), 102 | Санитарная уборка территории. | Постоянно |
| 7 | г.п. Большая Берестовица, ул. Ленина, 36, ВЗ р. Старинцы (Нетура), 103 | Санитарная уборка территории. | Постоянно |
| 8 | г.п. Большая Берестовица, ул. Анохина, 24, ул. Восточная, 19, ВЗ р. Старинцы (Нетура), 104 | Организация поверхностного стока. Санитарная уборка территории. | 2021-2022 гг. |

| 1 | 3 | 6 | 7 |
|----|---|---|---|
| 9 | г.п. Большая Берестовица вица, ул. Ленина, 36А, ВЗ р. Старинцы (Нетура), 105 | Санитарная уборка территории. | Постоянно |
| 10 | г.п. Большая Берестовица, ул. Ленина, 36В, ВЗ р. Старинцы (Нетура), 106 | Санитарная уборка территории. | Постоянно |
| 11 | г.п. Большая Берестовица, ул. Гагарина, 9А, 9Б, ВЗ р. Старинцы (Нетура), 107 | Санитарная уборка территории. | Постоянно |
| 12 | г.п. Большая Берестовица, ул. Матросова, 15, ВЗ р. Старинцы (Нетура), 108 | Санитарная уборка территории. | Постоянно |
| 13 | г.п. Большая Берестовица, ул. Матросова, 14, ВЗ р. Старинцы (Нетура), 109 | Санитарная уборка территории. | Постоянно |
| 14 | г.п. Большая Берестовица, ул. Каштановая, возле домов 1, 1А, 17, 18, ВЗ р. Старинцы (Нетура), 110 | Санитарная уборка территории. | Постоянно |
| 15 | г.п. Большая Берестовица, ул. Ленина, ВЗ и ПП р. Берестовичанка, 111 | Санитарная уборка территории. | Постоянно |
| 16 | г.п. Большая Берестовица, ул. Ленина, 21, ВЗ и ПП р. Берестовичанка, 112 | Санитарная уборка территории. | Постоянно |
| 17 | г.п. Большая Берестовица, ул. 1 Мая, ВЗ р. Берестовичанка, 113 | Территорию не расширять. Санитарная уборка территории. | Постоянно |
| 18 | г.п. Большая Берестовица, ул. 1 Мая, 19, ВЗ р. Берестовичанка, 114 | В зависимости от назначения объекта в соответствии с природоохранным законодательством и проектной документацией. | С момента функционирования объекта |
| 19 | г.п. Большая Берестовица, ул. Октябрьская, 32, ВЗ р. Берестовичанка, 115 | В зависимости от назначения объекта в соответствии с природоохранным законодательством и проектной документацией. | С момента функционирования объекта |
| 20 | г.п. Большая Берестовица, ул. Октябрьская, ВЗ р. Берестовичанка, 116 | Санитарная уборка территории. | Постоянно |
| 21 | г.п. Большая Берестовица, ул. Рабочая, ВЗ р. Берестовичанка, 117 | Оборудовать твердое покрытие проездов. Оборудовать место хранения отходов. Санитарная уборка территории. | 2021-20232 гг. 2021 гг. Постоянно |
| 22 | г.п. Большая Берестовица, ул. Ленина, возле дома 17, ВЗ р. Берестовичанка, 118 | Санитарная уборка территории. | Постоянно |

| 1 | 3 | 6 | 7 |
|----|---|--|---|
| 23 | г.п. Большая Берестовица, ул. Ленина, 11, ВЗ р. Берестовичанка, 119 | Санитарная уборка территории. | Постоянно |
| 24 | г.п. Большая Берестовица, ул. Советская, ВЗ р. Берестовичанка, 120 | Оборудовать место хранения отходов. Санитарная уборка территории. | 2021 г. Постоянно |
| 25 | г.п. Большая Берестовица, ул. Ленина, 10, ВЗ пр. №1 н.п. Большая Берестовица, 121 | Санитарная уборка территории. | Постоянно |
| 26 | г.п. Большая Берестовица, ул. Ленина, 10, ВЗ пр. №1 н.п. Большая Берестовица, 122 | Санитарная уборка территории. | Постоянно |
| 27 | г.п. Большая Берестовица, ул. Ленина, возле дома 10А, ВЗ пр. №1 н.п. Большая Берестовица, 123 | Санитарная уборка территории. | Постоянно |
| 28 | г.п. Большая Берестовица, пл. Ратушная, 2, ВЗ пр. №1 н.п. Большая Берестовица, 124 | Оборудовать место хранения отходов. Санитарная уборка территории. | 2021 г. Постоянно |
| 29 | г.п. Большая Берестовица, ул. Дзержинского, 15, ВЗ пр. №1 н.п. Большая Берестовица, 125 | Санитарная уборка территории. | Постоянно |
| 30 | г.п. Большая Берестовица, ул. Дзержинского, 2а, ВЗ пр. №1 н.п. Большая Берестовица, 126 | Санитарная уборка территории. | Постоянно |
| 31 | г.п. Большая Берестовица, ул. Дзержинского, 2, пр. №1 н.п. Большая Берестовица, 127 | Санитарная уборка территории. | Постоянно |
| 32 | г.п. Большая Берестовица, ул. Красноармейская, 9, ВЗ пр. №1 н.п. Большая Берестовица, 128 | Санитарная уборка территории. | Постоянно |
| 33 | г.п. Большая Берестовица, ул. Дзержинского, 67А, 69, ВЗ р. Берестовичанка, 129 | Обустроить систему дождевой канализации. Санитарная уборка территории. | 2021-2022 гг. Постоянно |
| 34 | г.п. Большая Берестовица, ул. Дзержинского, 71, ВЗ р. Берестовичанка, 131 | Оборудовать место хранения отходов. Санитарная уборка территории. | 2021 г. Постоянно |
| 35 | г.п. Большая Берестовица, пер. Красноармейский, 12, ВЗ р. Берестовичанка, 132 | Оборудовать твердое покрытие проездов. Оборудовать систему отвода и сбора сточных вод. Санитарная уборка территории. | 2021-2022 гг. 2021-2022 гг. Постоянно |
| 36 | г.п. Большая Берестовица, ул. Дзержинского, 62, ВЗ р. Берестовичанка, 133 | Обустроить систему дождевой канализации. Санитарная уборка территории. | 2021-2022 гг. Постоянно |
| 37 | г.п. Большая Берестовица, ул. Дзержинского, 64, ВЗ р. Берестовичанка, 134 | Оборудовать твердое покрытие проездов. Оборудовать место хранения отходов. Санитарная уборка территории. | 2021-2022 гг. 2021 гг. Постоянно |

| 1 | 3 | 6 | 7 |
|----|--|---|----------------------------|
| 38 | г.п. Большая Берестовица, ул. Дзержинского, 58, ВЗ р. Берестовичанка, 135 | Оборудовать твердое покрытие проездов. Санитарная уборка территории. | 2021-2022 гг. Постоянно |

Приложение 4
к проекту водоохранных зон и
прибрежных полос водных
объектов Берестовицкого района
Гродненской области с учетом
требований Водного кодекса
Республики Беларусь

Альбом планово-картографического материала проекта
водоохранных зон и прибрежных полос водных объектов в
пределах г.п. Большая Берестовица
Берестовицкого района Гродненской области